

Posten 1: Hohestieg (Start und Zielbereich)

Achtung: eventuell Start - und Zielbereich auseinander legen, damit sich die Schüler nicht in die Quere kommen.


Für Start: Am Fahrbahnrand in Höhe der Schule seitlich aufstellen, Schulterblick nach hinten, ob Fahrzeuge kommen, Handzeichen links und losfahren.



1. seitlich am Fahrbahnrand aufstellen
2. Schulterblick nach hinten
3. Handzeichen links

Für Ziel: a) Nach Einfahrt in die Str. Hohestieg rechtsseitig am Fahrbahnrand anhalten, absteigen, links und rechts gucken und die Straße zur Schule hin schiebend überqueren

oder b) vor Einfahrt zum Lehrerparkplatz Schulterblick nach hinten über die linke Schulter, Handzeichen links, Gegenverkehr beachten und nach links auf den Lehrerparkplatz abbiegen, auf Fußgänger achten



1. rechtsseitig anhalten
 2. absteigen
 3. schiebend Straße überqueren
- b) (Alternative)
1. Schulterblick nach hinten
 2. Handzeichen linksseitig
 3. Gegenverkehr beachten
 4. nach links auf Lehrerparkplatz
 5. Fußgänger beachten

Posten 2: Hohestieg/Goslarsche Str. (Rechtsabbiegen)

Rechtzeitig (ca. 10 Meter vorher) Handzeichen rechts geben, Vorfahrt des Verkehrs auf der Goslarschen Str. beachten, in engem Bogen nach rechts abbiegen (beide Hände an den Lenker), auf Fußgänger achten



1. Handzeichen rechts
2. Vorfahrt beachten (links u. rechts gucken)
3. auf Fußgänger achten
4. in engem Bogen abbiegen

bei der Weiterfahrt nicht so dicht an den parkenden Autos entlang

Posten 3: Goslarsche Str./Madamenweg (Rechtsabbiegen)

Rechtzeitig vor dem Fußgängerüberweg Handzeichen rechts geben, auf Fußgängerverkehr des Fußgängerüberwegs achten, anhalten, wenn jemand queren will.

Vorfahrt des Verkehrs auf der Straße Madamenweg beachten, in engem Bogen nach rechts in den Madamenweg einbiegen.


Achtung: gleich nach dem Abbiegen auf den Madamenweg den Fußgängerverkehr auf dem dortigen Überweg ebenfalls beachten/ notfalls stoppen. Weiterfahrt auf dem Madamenweg auswärts.



1. Handzeichen rechts
2. auf Fußgänger achten
3. Vorfahrt achten(links gucken)
4. auf zweiten Überweg achten

Posten 4 : Madamenweg/Altstadtring (Überqueren des Ringes)

- a) Mit dem Rad bis zur Ampel fahren, Handzeichen rechts geben, bei „Grün“ nach rechts auf den Radweg einbiegen, bis zur Fußgängerampel fahren, absteigen und bei „Grün“ für Fußgänger den Altstadtring überqueren. Beim Stoppen (wenn „Rot“ ist) kurz vor dem Losfahren nochmals Handzeichen rechts geben
- b) Alternative: ca. 10 Meter vor der dortigen Ampel in Höhe des abgeflachten Gehwegs nach rechts auf den Gehweg fahren, sofort absteigen und bis zur Fußgängerampel auf dem Altstadtring schieben.



- a)
1. Handzeichen rechts
 2. bei „Grün“ auf Radweg
 3. an Ampel absteigen
 4. bei „Grün“ die Straße schiebend queren
- b)
1. auf Gehweg anhalten
 2. absteigen, schieben bis Ampel
 3. bei „Grün“ die Straße schiebend queren

Nach dem Überqueren des Altstadtrings (Achtung zwei Fußgängerampeln !) seitlich auf dem Radweg des Altstadtrings (weiße Haltelinie) in Richtung Madamenweg Aufstellung nehmen, bei Grünlicht Schulterblick nach hinten, ob weitere Radfahrer kommen und dann Madamenweg geradeaus überqueren.



1. Straße schiebend queren

2. An Haltelinie der Fahrradampel aufstellen, bei Grünlicht:
3. Schulterblick nach hinten (kommen andere Radfahrer u. überholen mich?)
- und los

Weiterfahrt auf dem schmalen Radweg. Achtung: hier können Geisterradfahrer entgegenkommen, welche in der falschen Richtung fahren, auch parken oft Fahrzeuge zum Teil auf dem Radweg...bitte vorsichtig fahren.

Querung Stolzestr. : hier haben Fahrradfahrer Vorfahrt, bitte trotzdem vorsichtig fahren. Wird der Weg durch wartende Pkw versperrt, welche auf den Ring fahren wollen, dann bitte vorher anhalten, bis der Weg frei ist.



Weiterfahrt und Querung des Alten Pippelweges, auch hier haben Radfahrer Vorfahrt, bitte vorsichtig fahren. Wird die Querung durch ausfahrende Fahrzeuge versperrt, welche auf den Altstadttring abbiegen wollen, bitte ebenfalls warten, bis der Weg frei ist.



Posten 5: Cyriaksring/Fußgänger-und Radfahrerampel in Höhe Sophienstraße

Auf dem Radweg Weiterfahrt bis hinter die Kreuzung Cyriaksring/Broitzemer Str. zur dortigen, linksseitigen Fahrradampel.

Achtung: Schon ca. 10 Meter vorher Schulterblick nach hinten, Handzeichen links geben und anschließend an der dortigen Fahrradampel links am Radweg halten



Ampel ist hier hinten, aber vorher bereits Handzeichen links geben

1. Schulterblick nach hinten, ob nachfolgend Radfahrer kommen
2. Handzeichen links
3. an der Fahrradampel linksseitig stoppen



4. Bei „Grün“ der Radampel Straße überqueren
5. Auf Fußgänger u. Radfahrer auf der Gegenseite achten

Bei „Grün“ die Straße überqueren, es gilt das Signal der Fahrradampel. Nach dem Queren auf Fußgänger und Radfahrerverkehr achten, dann zwischen den Absperrungen auf die Sophienstraße fahren.



Posten 6: Sophienstr./Virchowstr. (rechts vor links/Fahrradstraße)

Langsamere Fahrt, rechts vor links beachten und weiter geradeaus auf der Sophienstr. in Richtung Juliusstraße



1. langsame Fahrt
2. rechts vor links beachten

Posten 7 : Sophienstr./Bugenhagenstraße -Fahrradstraße (rechts vor links)

Etwas langsamer in den Kreuzungsbereich fahren, rechts vor links beachten und weiter auf der Sophienstr. in Richtung Juliusstr. fahren



1. langsamere Fahrt
2. rechts vor links beachten

Posten 8: Sophienstr./Juliusstr. (Linksabbiegen in die Juliusstr.)

Langsamere Fahrt, rechtzeitig (ca. 10 Meter vor der Kreuzung) Schulterblick über die linke Schulter nach hinten, Handzeichen links geben, etwas zur Fahrbahnmitte einordnen, rechts vor links auf der Juliusstr. und den Gegenverkehr beachten, nochmals kurz Handzeichen links und in großem Bogen nach links in die Juliusstr. einbiegen, dabei auf Fußgänger achten



1. langsame Fahrt
2. Schulterblick nach hinten links
3. Handzeichen links
4. etwas zur Fahrbahnmitte einordnen
5. Rechts vor links und den Gegenverkehr beachten
6. nochmals Handzeichen und in großem Bogen abbiegen
7. Auf Fußgänger achten

Posten 9: Juliusstr./Broitzemer Straße (Rechtsabbiegen/Vorfahrt achten)


Vor der Einmündung der Broitzemer Str. :

Handzeichen rechts geben, Verkehr auf der Broitzemer Str. beachten,

ich habe Vorfahrt...aber das wurde erst neulich geändert !!!

nochmal kurz Handzeichen rechts,

beim Abbiegen beide Hände an den Lenker...weiter in Richtung Madamenweg fahren.



1. auf Fußgänger achten
2. Handzeichen rechts
3. Verkehr auf der Broitzemer Str. achten, ob mir die Vorfahrt gewährt wird. beim Abbiegen auf Fußgänger achten

Posten 10: Broitzemer Str./Madamenweg (Kreuzungsüberquerung)

Beim Heranfahren auf den Fußgängerverkehr des Überweges achten, erforderlichenfalls anhalten. Danach bis an den Kreuzungsbereich heranfahren (nicht zu weit rechts sondern etwas mehr zur Fahrbahnmitte, damit keine Autos von hinten vorbeifahren können und alle sehen, daß ich geradeaus will).

Vorfahrt des Madamenweges beachten, die Kreuzung in Richtung Schule überqueren
Achtung: auch auf Fußgänger des zweiten Überwegs auf der Goslarschen Str. achten.



1. Fußgänger beachten
2. bis Kreuzung heranfahren
3. Vorfahrt beachten
4. auf Fußgänger des zweiten Überwegs achten

Posten 11: Goslarsche Str./Hohestieg (Linksabbiegen)

Ca. 10 Meter vorher Schulterblick über die linke Schulter nach hinten, Handzeichen links, leicht zur Fahrbahnmitte einordnen, Gegenverkehr beachten, nochmals kurz Handzeichen und im großen Bogen nach links abbiegen, auf Fußgänger achten, erforderlichenfalls halten



1. Schulterblick nach hinten
2. Handzeichen linksseitig
3. Etwas zur Fahrbahnmitte einordnen
4. Gegenverkehr beachten
5. nochmals kurz Handzeichen links, Schulterblick und im großen Bogen abbiegen
6. auf Fußgänger achten

Ziel Posten 1: Hohestieg (Zielbereich)

a) Nach Einfahrt in die Str. Hohestieg rechtsseitig am Fahrbahnrand anhalten, absteigen, links-rechts gucken und die Straße zur Schule hin schiebend überqueren

b) Alternative: vor Einfahrt zum Lehrerparkplatz Schulterblick nach hinten über die linke Schulter, Handzeichen links, Gegenverkehr beachten und nach links auf den Lehrerparkplatz abbiegen, auf Fußgänger achten



- a)
1. rechtsseitig am Fahrbahnrand stoppen
 2. absteigen, gucken
 3. Straße schiebend überqueren

Alternative Zieleinfahrt:

1. Schulterblick nach hinten
2. Handzeichen linksseitig
3. Gegenverkehr beachten
4. nach links auf Lehrerparkplatz
5. Fußgänger beachten

Radstrecke Hohestieg mit Postenverteilung

